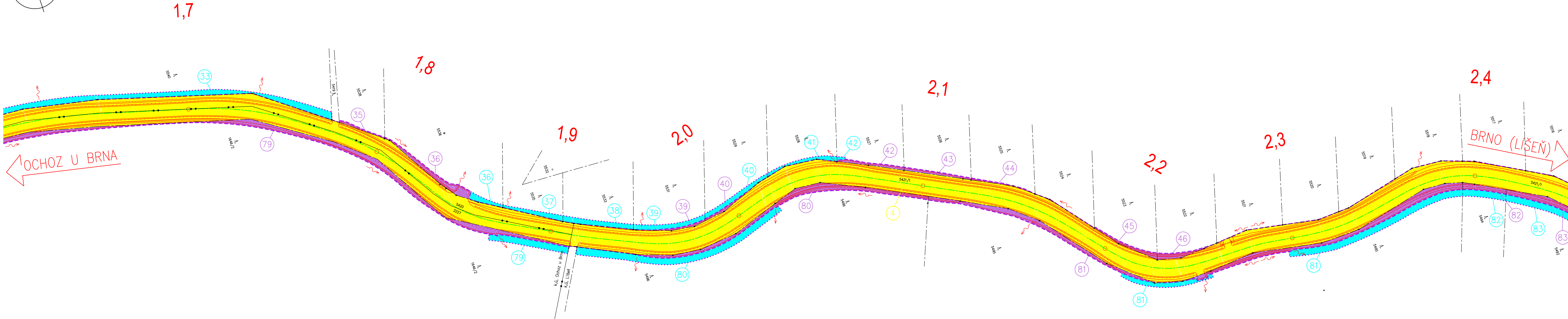
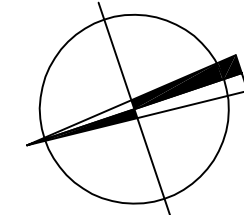
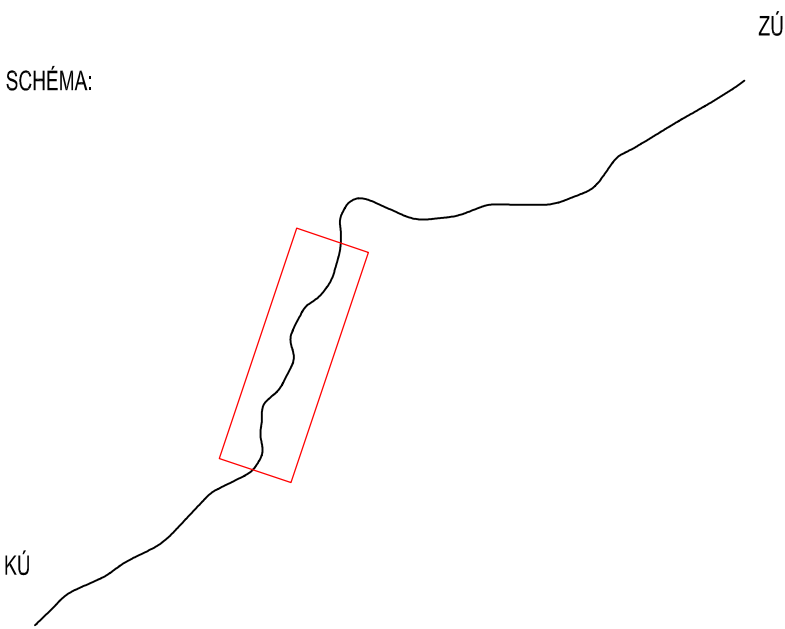


SITUACE DOTČENÝCH PARCEL – ČÁST 3  
SO 101, SO 102 – KOMUNIKACE II/373  
M 1:1000


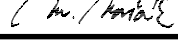


LEGENDA:

- HRANICE KATASTRÁLNÍCH ÚZEMÍ
- - - - - HRANICE PARCELY KATASTRU NEMOVITOSTÍ
- 1646/1** ČÍSLO PARCELY KATASTRU NEMOVITOSTÍ
- - - - - HRANICE TRVALÝCH ZÁBORŮ
- ..... HRANICE DOČASNÝCH ZÁBORŮ
- NOVÝ STAV
- TRVALÝ ZÁBOR BEZ VÝKUPU
- TRVALÝ ZÁBOR S VÝKUPEM (SÓS JMK)
- TRVALÝ ZÁBOR S VÝKUPEM (OCHOZ U BRNA, MĚSTO BRNO)
- DOČASNÝ ZÁBOR DO JEDNOHO ROKU



SOUŘADNÝ SYSTÉM: S-JTSK			
VÝŠKOVÝ SYSTÉM: B.p.v.			
~	VYPRACOVAL	KONTROLOVAL	~
~	ING. MARTIN MEJZLÍK	ING. RADEK MERTA	~
~		~	~

OZNAČENÍ		POPIS ZMĚNY		DATUM	PODPIS
HIP		ZODP. PROJEKTANT	VYPRACOVAL	<div>IM-PROJEKT, Inženýrské a mostní konstrukce, s.r.o.</div> <div>Vodní 1, 602 00 BRNO tel: 533 446 080-2 fax: 533 446 089 im-projekt@im-projekt.cz www.im-projekt.cz</div>	
~		ING. MARTIN VAŠÁK	~		
~			~		
~		~	~		
INVESTOR: Správa a údržba silnic Jihomoravského kraje, příspěv. kraje, Žerotínovo náměstí 449/3, 602 00 BRNO					
KRAJ: JIHMORAVSKÝ		ORP: ŠLAPANICE, BRNO	KATASTR: OCHOZ U BRNA, KANICE, LÍŠEŇ		
STAVBA:		II/373 OCHOZ - BRNO (LÍŠEŇ)			
ČÁST:		ZÁBOROVÝ ELABORÁT			
PŘÍLOHA:		SITUACE DOTČENÝCH PARCEL - ČÁST 3			
		FORMÁT		6x44	
		DATUM		LISTOPAD 2015	
		STUPEŇ		DŮR	
		ČÍSLO ZAK.		2015525	
		MĚŘITKO		1:1000	
		ČÍSLO PŘÍLOHY:		ČÍSLO PARE:	
		G.1.03			

Dokumentaci lze užívat pouze ve smyslu příslušné smlouvy o dílo, Výkres, Č.jeho část, může být kopírován nebo jiným způsobem rozšiřován pouze po předchozím souhlasu IM-Projekt, Inženýrské a mostní konstrukce, s.r.o.

Dokumentaci lze užívat pouze ve smyslu příložené smlouvy o dílo. Výkres, či jeho část, může být kopírován nebo jiným způsobem rozšiřován pouze po předchozím souhlasu IM-Projekt, Inženýrské a mostní konstrukce, s.r.o.